Fondos

Fondos

La Biblioteca en la actualidad custodia más de 100.00 documentos. Nuestros fondos están formados por monografías, revistas, mapas, obras de referencia, Proyectos Fin de Carrera, Proyectos Fin de Grado, Proyectos Fin de Master, Tesis Doctorales, Videos, DVDs, etc., acordes con las materias que se desarrollan en los Planes de Estudio de la Escuela. También cuenta con un fondo de obras literarias

Todo nuestro fondo está automatizado y puede ser consultado en el Catálogo de la UPM

PLANOS Y DISTRIBUCION DE FONDOS

Horario de la Biblioteca

De 8'30 a 20'30 horas de lunes a viernes ininterrumpidamente

Normas de Comportmiento

- Guardar silencio
- No fumar
- No introducir alimentos ni bebidas
- Mantener desconectado el teléfono móvil
- Atender las recomendaciones del personal

¿Qué esperamos de nuestros ususarios?

Qye no dudéis en acurdir a nosotros ante cualquier duda que surja sobre la Biblioteca y su utilización, estaremos encantados de ayudaros

Time of the Library

From 8,30 to 20,30 pm., Monday to Friday continuons

Rule of Behavior

- Silence
- No smoking
-- Food or beverages not allowed
-- No mobile phones
-- Follow the staff recommendations

-What we do expect from our users?

-Do not hesitate to contact us regarding any quextions on the Library, ware glad to help

© DISEÑO GRÁFICO DE LA UPM

UNIVERSIDAD POLITÉCNICA DE MADRID

ESCUELA TÉCNICA SUPERIOR DE INGENIERÍA
DE MONTES, FORESTAL Y DEL MEDIO NATURAL



Biblioteca

Montes

PLANOS

POLITÉCNICA

BIBLIOTECA UNIVERSITARIA

UNIVERSIDAD POLITÉCNICA DE MADRID

ESCUELA TÉCNICA SUPERIOR DE INGENIERÍA
DE MONTES, FORESTAL Y DEL MEDIO NATURAL

PLANOS DE LA BIBLIOTECA

La Biblioteca cuenta con 272 puestos distribuidos en dos Salas de Lectura, 4 Salas de trabajo en grupo, una sala para videoconferencia y Punto de Apoyo a la Docencia (PAD), Hemeroteca y Sala de Fondo Antiguo, Consulta OPAC, Una sala de descanso. Conexión Wifi en toda la Biblioteca

PLANTA BAJA

Sala de Descanso, Sala de Lectura, Fondo a Libre Acceso, Salas de trabajo en grupo, Sala para Videoconferencia y PAD, Mostrador de préstamo, Consulta OPAC, Depósito.

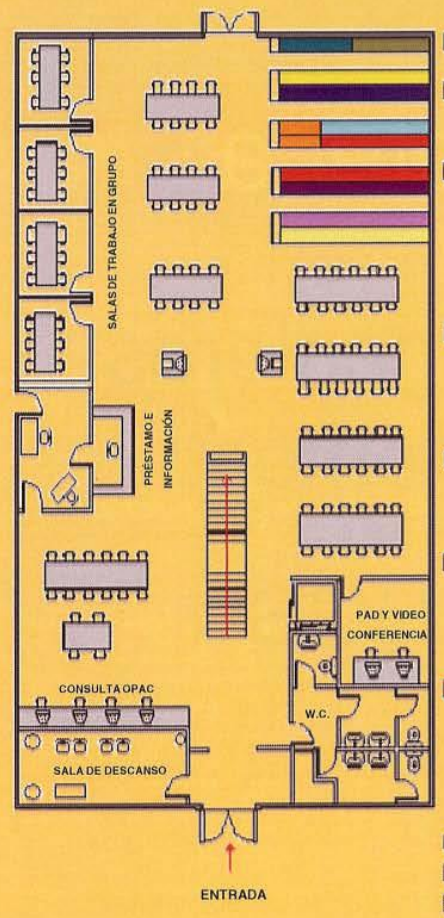

30	Ciencias Sociales en General
31	Estadística. Demografía. Sociología
33	Economía. Ciencias económicas. Política agraria
34	Derecho. Jurisprudencia
37	Educación, enseñanza. Tiempo libre
51	Matemáticas
512	Algebra
517	Cálculo
519.2	Estadística matemática
52	Astronomía, Geodesia
528	Topografía
528.9	Cartografía. Sistemas de información. Geográfica
53	Física
531	Mecánica
532	Mecánica de fluidos. Hidráulica
536	Termodinámica
539.2	Elasticidad
54	Química
543	Química analítica
546	Química inorgánica
547	Química orgánica
55	Geología. Meteorología
57	Ciencias Biológicas
574	Ecología
575	Genética
577	Bioquímica
62	Ingeniería Tecnología
621.3	Electrotecnia
621.9	Máquinas y herramientas
624	Ingeniería de la Construcción. Cálculo de Estructuras
658	Organización de Empresas
66	Tecnología e Industria química
67 / 68	Industrias y Oficios diversos
69	Materiales de Construcción
00	Fundamentos de la Ciencia
801.3	Diccionarios y enciclopedias

PLANTA PRIMERA

Sala de Lectura, Fondo a Libre Acceso (Monografías, Publicaciones Periódicas), Hemeroteca, Sala de Fondo Antiguo, Proceso Técnico, Consulta OPAC, Mostrador de Préstamo y Dirección.

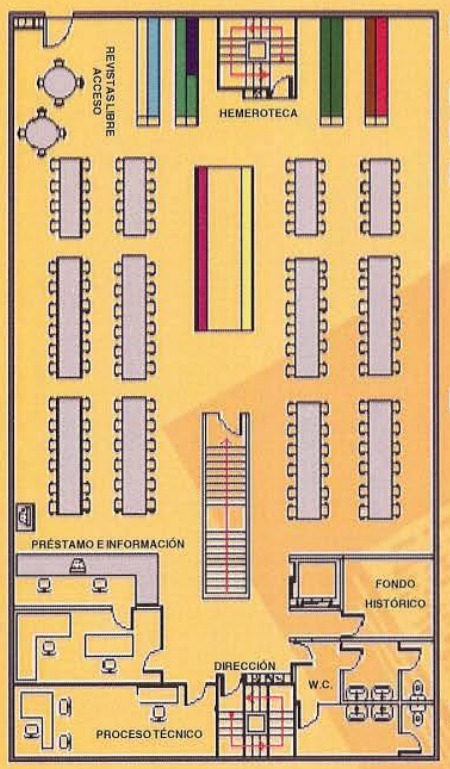

502	Conservación de la Naturaleza
504	Medio Ambiente. Impacto Ambiental
58	Botánica. Anatomía y Ecología Vegetal
59	Zoología
630*1	Selvicultura General
630*2	Viveros. Poda. Dehesas. Resinación.
630*3	Ingeniería Forestal. Explotación maderera
630*4	Incendios Forestales
630*5	Inventario Forestal
630*6	Ordenación del Monte. Economía Forestal
630*7	Comercio y precios de productos forestales
630*8	Industria de la Madera y del Corcho
630*9	Política Forestal
631	Cuestiones Generales de Agronomía
631.1	Valoración agraria
631.3	Maquinaria Agrícola
631.4	Edafología
631.6	Ingeniería Rural
631.8	Abonos, Fertilizantes
632	Plagas y enfermedades de las plantas
633	Pastos
635	Horticultura y Jardinería
636	Zootecnia
637	Productos animales
638	Cría de insectos y otros antrópodos
639	Caza, Pesca y piscicultura
71	Ordenación del territorio. Planificación rural
712	Parques y Jardines
72	Arquitectura
58	Literatura
801.3	Diccionarios Técnicos

PUBLICACIONES PERIODICAS

El fondo de Revistas se compone de más de **1.223 títulos**. Los números correspondientes al año en curso de las revistas que se reciben habitualmente pueden consultarse libremente en los expositores de las Salas de Lectura. El resto de publicaciones puedes consultarlas en el Catálogo de la UPM.

PROYECTOS FIN DE CARRERA

El fondo de Proyectos de Fin de Carrera (4.172 Montes/ 843 Forestales), Fin de Grado y Fin de Master (más de 130 títulos), puede ser consultado en las salas de lectura previa petición al personal bibliotecario. Todos estos documentos están exentos de préstamo.

Puedes consultar los reglamentos de elaboración de los Trabajos Fin de Grado y Fin de Máster en el apartado ESTUDIOS Y TITULACIONES de la página web de la Escuela.

TÉSIS DOCTORALES

El fondo de Tesis Doctorales está compuesto por más de **580 títulos**, ubicados en el Depósito. Puedes solicitar su consulta en el mostrador de Préstamo, previa búsqueda en el Catálogo de la Biblioteca para su localización. También puedes consultar parte de este fondo en el Archivo Digital de la UPM a texto completo. Y además puedes consultar una base de datos bibliográfica con las Tesis doctorales leídas en la UPM.

En 2011 se aprobó el "Reglamento de elaboración y evaluación de Tesis Doctoral de la UPM", el cual establece que el depósito de la tesis se hará solo en formato electrónico y en el Archivo Digital UPM, por lo que no se depositará ninguna tesis en las Bibliotecas de Centro.

CARTOGRAFÍA

La colección de mapas de la Biblioteca está formada por:

-Mapas de Cultivos y Aprovechamientos (escala1:50.000 y 1:200.000).

-Mapas de Clases Agrológicas (escala 1:50.000).

-Mapas geológicos (Escala 1:50.000 y 1:200.000). (Algunos de los no disponibles en la biblioteca puedes consultarlos en formato digital en la (página web del IGME).

-Mapas topográficos (escala 1:50.000 y 1:25.000).

-Mapas forestales de España (escala 1:200.000) y forestales de España por provincias en formato digital (escala 1:50.000).

-Mapas de estados erosivos (escala 1:400.000).

-Mapas de suelos (edafológicos) en distintas escalas, etc.

-Además puedes acceder a la Cartografía Digital de España contratada por la UPM: colección del IGN de mapas topográficos vectoriales de España 1:25.000.

-Y también a las ortofotografías, escala 1:50.000, que forman la colección del Plan Nacional de Ortofotografía Aérea del Instituto Geográfico Nacional (IGN).

SECCION DE LITERATURA

Esta sección está ordenada por CDU (Clasificación Decimal Universal) en el número **82,** Si disfrutas con la literatura, te recomendamos el enlace a el BLOG NO SOLO TECNICA de la Biblioteca Universitaria de la UPM.

Dentro de Internet puedes encontrar sin dificultad una buena cantidad de libros a texto completo. Te sugerimos estas webs de Bibliotecas Virtuales:

Biblioteca Virtual Cervantes

Ciberoteca

Biblioteca Digital Mundial

Biblioteca Virtual Universal

Otra posibilidad de acceso a la literatura son los AUDIO-LIBROS. Te recomendamos esta página web, en la que puedes acceder gratuitamente a un buen número de ellos: LEEMP3.COM. Están grabados con sintetizador de voz, pero no es difícil acostumbrarse, a pesar de algún error en la lectura. Inténtalo en el transporte público, paseando, montando en bicicleta, etc.